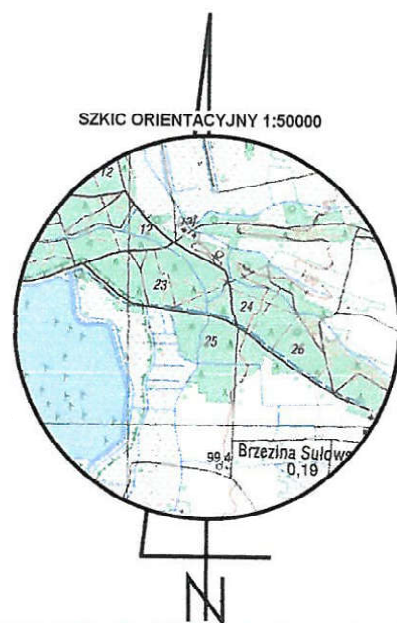


Nie należy odmierzając wymiarów z rysunku, ani używać go jako szablonu. Przed przystąpieniem do prac budowlanych wszystkie wymiary należy sprawdzić w naturze. W przypadku stwierdzenia niezgodności należy zwrócić się do projektanta.







Imię, nazwisko i podpis osoby reprezentującej organ

Z up. 16 STAROSTY  
Monika Furkal  
główny specjalista

<b>MAPA DO CELÓW PROJEKTOWYCH</b>			<b>ARKUSZ 15 (39)</b>
Oznaczenie kancelaryjne zgłoszenia pracy geodezyjnej	GGM-PODGIG.6640.1056.2018		
Miejscowość	Brzezina Sułowska Nr 732.11		
Jednostka ewidencyjna	identyfikator	021303_5	
	nazwa	Milicz	
Obszr ewidencyjny	identyfikator	021303_5.0020	
	nazwa	Brzezina Sułowska	
Skala mapy	1:500		
Nazwa układu współrzędnych	prostokątnych płaskich	PL2000/6	
	wysokości	PL-KRON 86-NH	
Oznaczenie granic obszaru aktualizacji	■ ■ ■ ■ ■ ■ ■ ■ ■ ■ ■ ■ ■ ■ ■ ■		
Mapa została wykonana bez ustalania gruntów obciążonych służebnościami gruntuowymi			
Oznaczenie i symbol konturu użytku gruntowego który nie jest ujawniony w bazie danych ewidencji gruntów i budynków	brak		
Mapa w pasie oznaczonym linią przerywaną aktualna na dzień 22.12.2018r.			
<b>ATWA-GEO GEODEZJA</b> Artur Nowak Ligota 74 b, 55-100 Trzebnica tel. 607 464 885 <b>NIP 6991305809 REGON 022482430</b> <small>Nazwa/firmy/nazwisko wykonawcy oraz data podpis osoby reprezentującej wykonawcę</small>		<b>GEODETA UPRAWNIENY</b> Inż. Artur Nowak Nr uprawnień: 1444 19464 Ligota 74 b, 55-100 Trzebnica Kom. 607 464 885 e-mail: art-now@o2.pl  Imię i nazwisko nr uprawnień oraz data podpis geodety uprawnionego który sporządził mapę	

Legenda :  
ZL - oznaczenie obszaru zagospodarowania

-  narzut kamienny
-  znak dozwolonego poziomu wody
-  kierunek spływu wód powierzchniowych
-  początek przekroju
- 265/25

 numer działki ewidencyjnej w zasięgu oddziaływania inwestycji

1	01-2020	Wydanie zmienione rysunku.
0	12-2019	Wydanie pierwotne rysunku.
Nr rew.	Data	Opis zmian

Inwestor:  
 Państwowe Gospodarstwo Leśne  
 Lasy Państwowe Nadleśnictwo Żmigród  
 ul. Parkowa 4a  
 55-140 Żmigród

Biuro projektowe:  
Instytut OZE Sp. z o. o.  
ul. Skrajna 41A, 25-650 Kielce

Inwestycja (Projekt nr SW732):  
"Zwiększenie wykorzystania zasobów wodnych poprzez adaptację istniejących systemów melioracyjnych do pełnienia funkcji retencyjnych oraz niwelowanie ich negatywnego oddziaływania na ekosystemy leśne na terenie Leśnego Kompleksu Promocyjnego Lasy Doliny Baryczy"

Imię i nazwisko	Brancha, nr upr.	Podpis
Projektant:		
mgr inż. Urszula Sewerynowicz	hydrotechniczna SWK/0058/PBH/17	
Sprawdzający:		
mgr inż. Anita Banaś	hydrotechniczna SWK/0079/PBH/19	
Asystenci Projektanta:		
mgr inż. Sylwia Kaczmarczyk		
mgr inż. Ewa Woź		

EWD-W05		
Nazwa rysunku:	<p>Plan urządzeń wodnych:</p> <p>obiekt 732.1.16- przepust z pietrzeniem</p>	

Stadium: Operat wodnooprawny		Branża: hydrotechniczna	Nr rysunku: <b>OW-H-1.7</b>	
Skala: <b>1:500</b>	Data: <b>12-2019</b>	Format: <b>A3roll</b>	Str:	